

# ITINERARIO\_VERDE






Cercenasco, Aprile 2009

## Scheda tecnica:

**Km:** 15 - **Percorso sterrato:** 75% - **Tempo:** 1h 40' (55') - **Difficoltà (1/10):** 2/4

**Bicicletta:** GT o MTB - **Partenza:** ponte Lemina - **Arrivo:** Appendini

**Note:** all'arrivo svoltando a destra si raggiunge la provinciale 138 Buriasco-Cercenasco.

-  Punto di partenza
-  Punto di arrivo
-  Percorso da seguire

Partenza dal ponte Lemina (Vigone-Cercenasco), svoltare a destra fiancheggiando il torrente Lemina si giunge in prossimità del ponte sulla circonvallazione (Vigone -Cercenasco), svoltare a sinistra su strada asfaltata fino alla rotonda, continuare in direzione Torino per 150 m circa, svoltare a destra in via Virle, poi ancora a destra raggiungendo il Santuario di San Firmino, alla cascina Gamberotto mantenere la sinistra e proseguire verso cascina Georgica, svoltare a sinistra fino a cascina Nuova e cascina Rossa, al bivio tenere sempre la sinistra e pedalare per 2,5 Km ritornando così sulla circonvallazione. Proseguire in via Virle e raggiungere il centro del paese. Alla rotonda proseguire dritto e in seguito svoltare a sinistra in Borgata San Rocco. Attraversata la borgata svoltare a destra, raggiungere la Cappella la Madonna, proseguire a sinistra raggiungendo il laghetto Paradiso, oltrepassare cascina Grilli (alla sinistra) e cascina Nuova (alla destra) e raggiungere il nostro punto di arrivo all'incrocio con le casine Canali.